

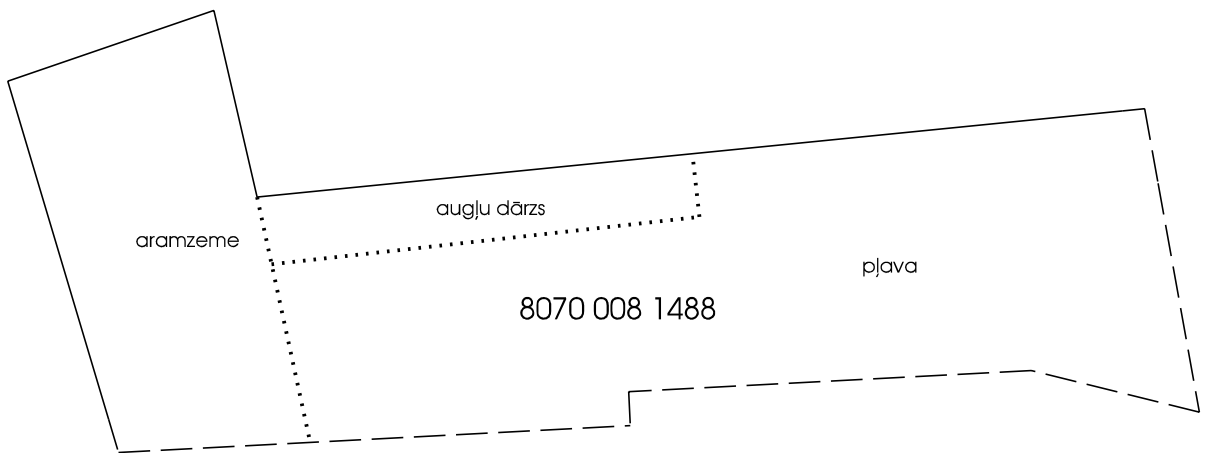
II DAĻA

GRAFISKIE MATERIĀLI

ATRAŠANĀS VIETA



Teritorijas pašreizējā izmantošana
Zemes vienības kadastra apzīmējums: 8070 008 1488



IZKOPĒJUMA FRAGMENTS NO TERITORIJAS PLĀNOJUMA

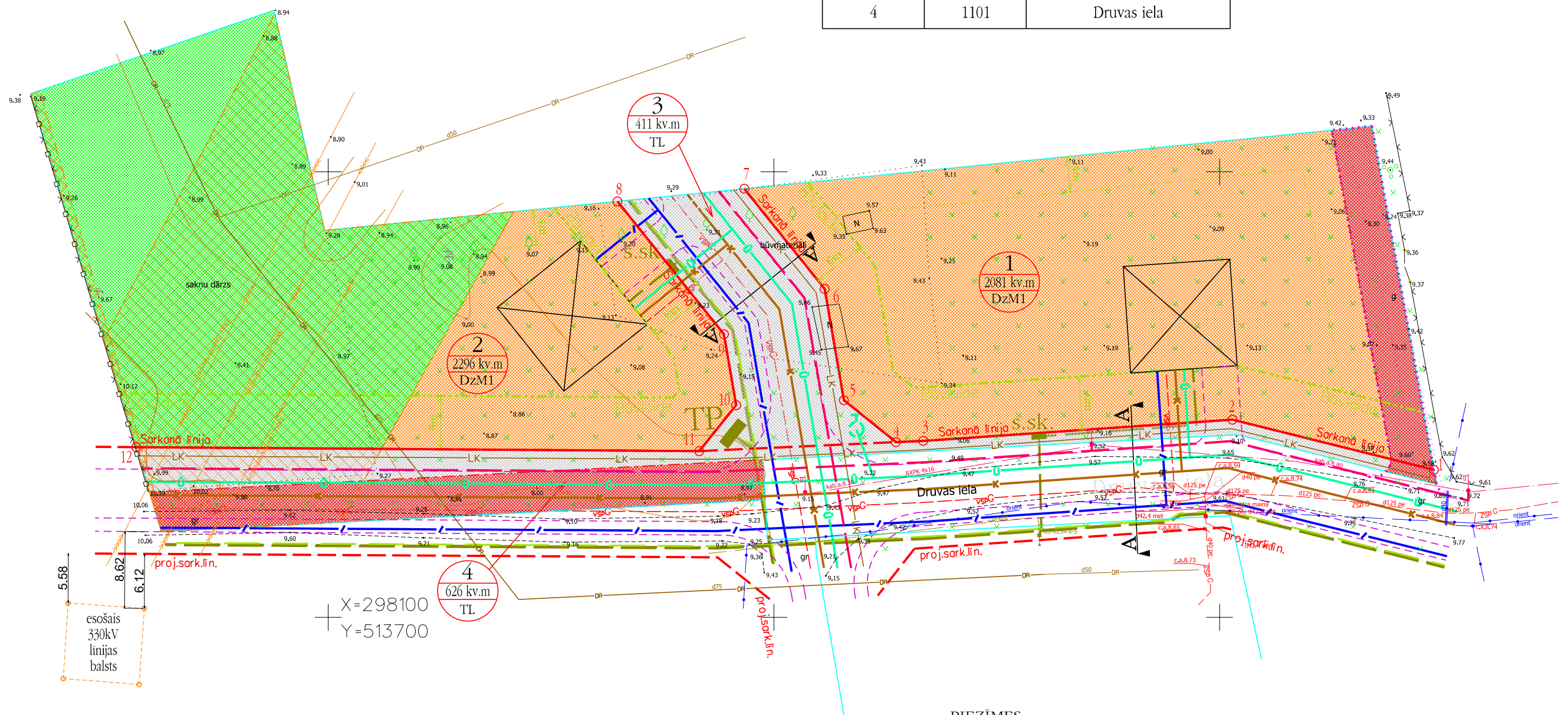


SARKANO LĪNIJU LŪZUMPUNKTU KOORDINĀTAS LKS 92 TM

Nr.	X	Y
1	298116.551	513824.046
2	298122.187	513801.451
3	298119.800	513766.748
4	298119.603	513762.417
5	298124.370	513757.194
6	298135.626	513756.681
7	298148.111	513746.684
8	298146.693	513732.446
9	298131.176	513744.872
10	298123.851	513745.206
11	298118.601	513740.433
12	298119.104	513678.450

NEKUSTAMĀ ĪPAŠUMA LIETOŠANAS MĒRĶI UN ADRESĀCIJA

Parceles Nr.	NĪLM kods	Adrese
1	0601	Druvas iela 8
2	0600	Rijas iela 1
3	1101	Rijas iela
4	1101	Druvas iela



PIEZĪMES:

1. DETĀLPLĀNOJUMA IZSTRĀDES ROBEŽA ATBILST NEKUSTAMĀ ĪPAŠUMA "AINAS" (Kad.Nr.8070 008 1488) ROBEŽĀM 0.5410 ha PLATĪBĀ.
2. PLĀNOTĀS APBŪVES UN PIEBRAUKTUVJU IZVIETOJUMS VAR TIKT MAINĪTS IZSTRĀDĀJOT KATRA ATSEVIŠKĀ APBŪVES GABALA BŪVPROJEKTU.

APZĪMĒJUMI	
	esoša zemes gabala robeža
	projektēto zemes gabalu robeža
	projektētā sarkanā līnija, lūzumpunktu Nr.
	būvlaide
	apbūves līnija
	ielas, trotuāra mala
	esoša elektrisko tīklu līnija
	plānotās parceles numurs parceles platība zemes izmantošanas veids
	plānotā apbūve (izvietojums rekomendējošs)
	esošais servitūta ceļš
	Mazstāvu dzīvojamās apbves teritorijas (DzM1)
	Satiksmes infrastruktūras objektu teritorija (TL)
	Parku un rekreācijas teritorija (ZA1)
	elektrolīnijas aizsargjosla

Izstrādātajam projektam PIEKRĪTU	
----------------------------------	--

Izstrādātājs: SIA "G-BERGS" reģ. Nr. 43603020112 Tel: 26525799; e-pasts: g-bergs@inbox.lv		TERITORIJAS PLĀNOTĀS (ATĻAUTĀS) IZMANTOŠANAS PLĀNS Mērogs 1 : 500	
Direktors	J.Grandsbergs	Pasūtītājs: 	proj. stad. DP
Proj. vad.	J.Grandsbergs	3.lapa	
Projektētājs	K.Priedols	Ķekavas pagasts Ķekavas novads "AINAS" (kad.Nr. 8070 008 1488)	
Zemes ierīkotāja Sertifikāts - Sērija BA Nr.74, izdots 15.11.2010. derīgs līdz 14.11.2020.			

PRIEKŠLIKUMS PARCEĻU ADRESĀCIJAI

Pēc detālplānojuma apstiprināšanas piešķirt adreses:

Projektētās zemes vienības		
Parxces Nr.	Platība ha	Nosaukums (adrese)
1	0.2081	Druvas iela 8 , Ķekava, Ķekavas pagasts, Ķekavas novads
2	0.2406	Rijas iela 1 , Ķekava, Ķekavas pagasts, Ķekavas novads
3	0.0411	Rijas iela , Ķekava, Ķekavas pagasts, Ķekavas novads
4	0.0516	Druvas iela , Ķekava, Ķekavas pagasts, Ķekavas novads

SIA „G-Bergs”
direktors

J.Grandsbergs

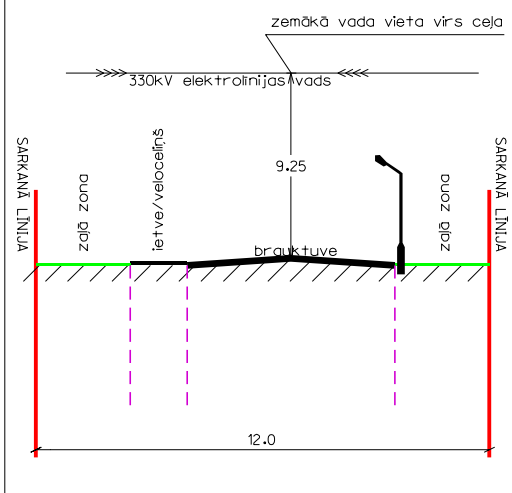


IZVIETOJUMA SHĒMA



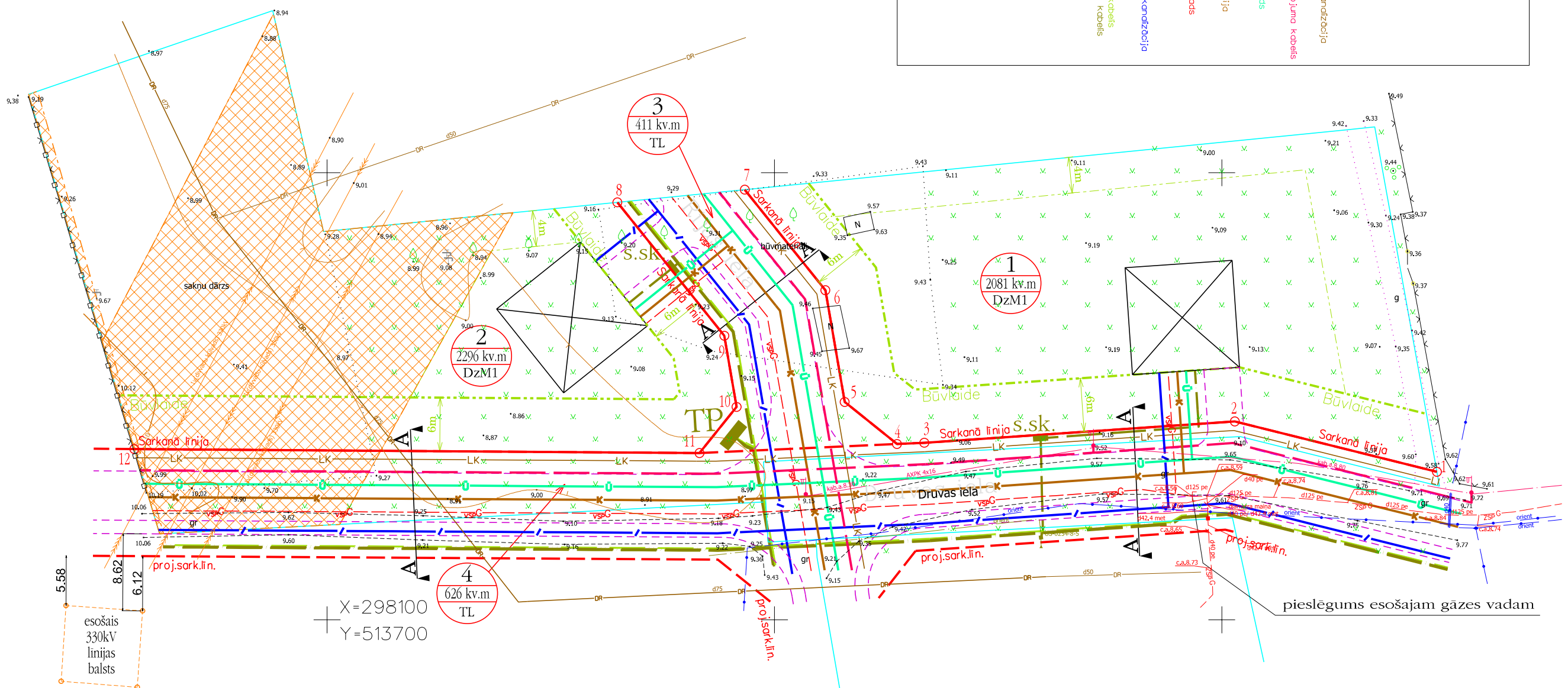
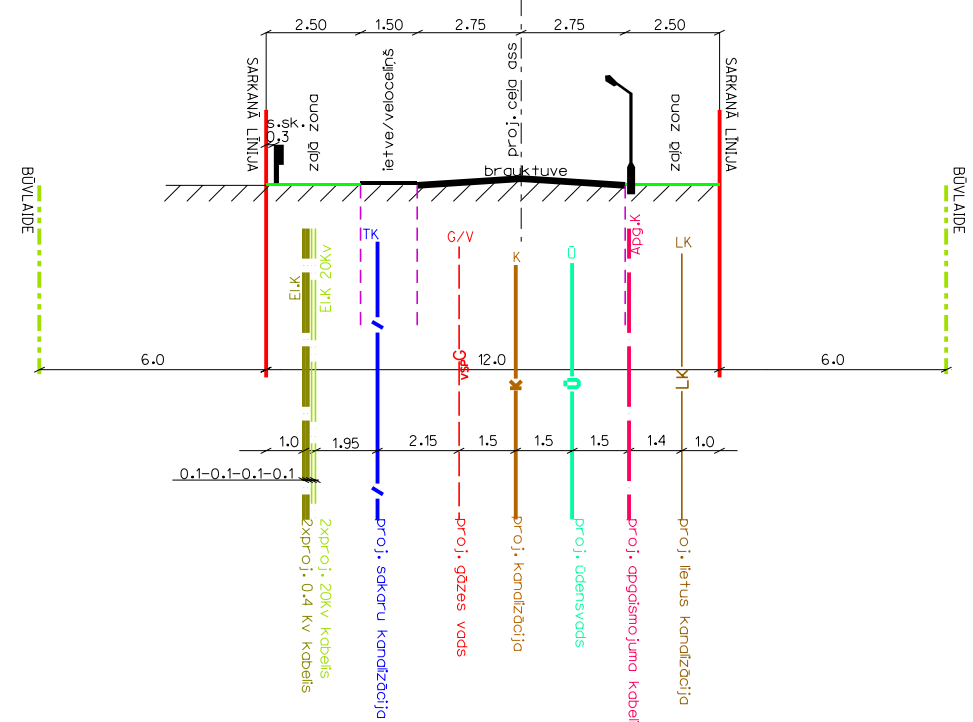
uz p/f "Ķekava"

330kV ELEKTROLĪNIJAS
CEĻA ŠĶĒRSOJUMS



IELAS ŠĶĒRSPROFILS

A-A M 1:200



X=298100
Y=513700

PIEZĪMES:

1. DETĀLPLĀNOJUMA IZSTRĀDES ROBEŽA ATBILST NEKUSTAMĀ ĪPAŠUMA "AINAS" (Kad.Nr.8070 008 1488) ROBEŽĀM 0.5410 ha PLATĪBĀ.
2. PLĀNOTAS APBŪVES UN PIEBRAUKTUVJU IZVIETOJUMS VAR TIKT MAINĪTS IZSTRĀDĀJOT KATRA ATSEVIŠĶĀ APBŪVES GABALA BŪVPROJEKTU.

APZĪMĒJUMI

- esoša zemes gabala robeža
- - - projektēto zemes gabalu robeža
- projektētā sarkanā līnija, lūzumpunktu Nr.
- - - būvlaide
- - - apbūves līnija
- - - ielas, trotuāra mala
- esoša elektrisko tīklu līnija
- 1 plānotās parces numurs
- 2081 kv.m DzM1 parces platība
- 2296 kv.m DzM1 zemes izmantošanas veids
- plānotā apbūve (izvietojums rekomendējošs)
- elektrolīnijas aizsargjosla

Izstrādātajam
projektam PIEKĪRĪTU

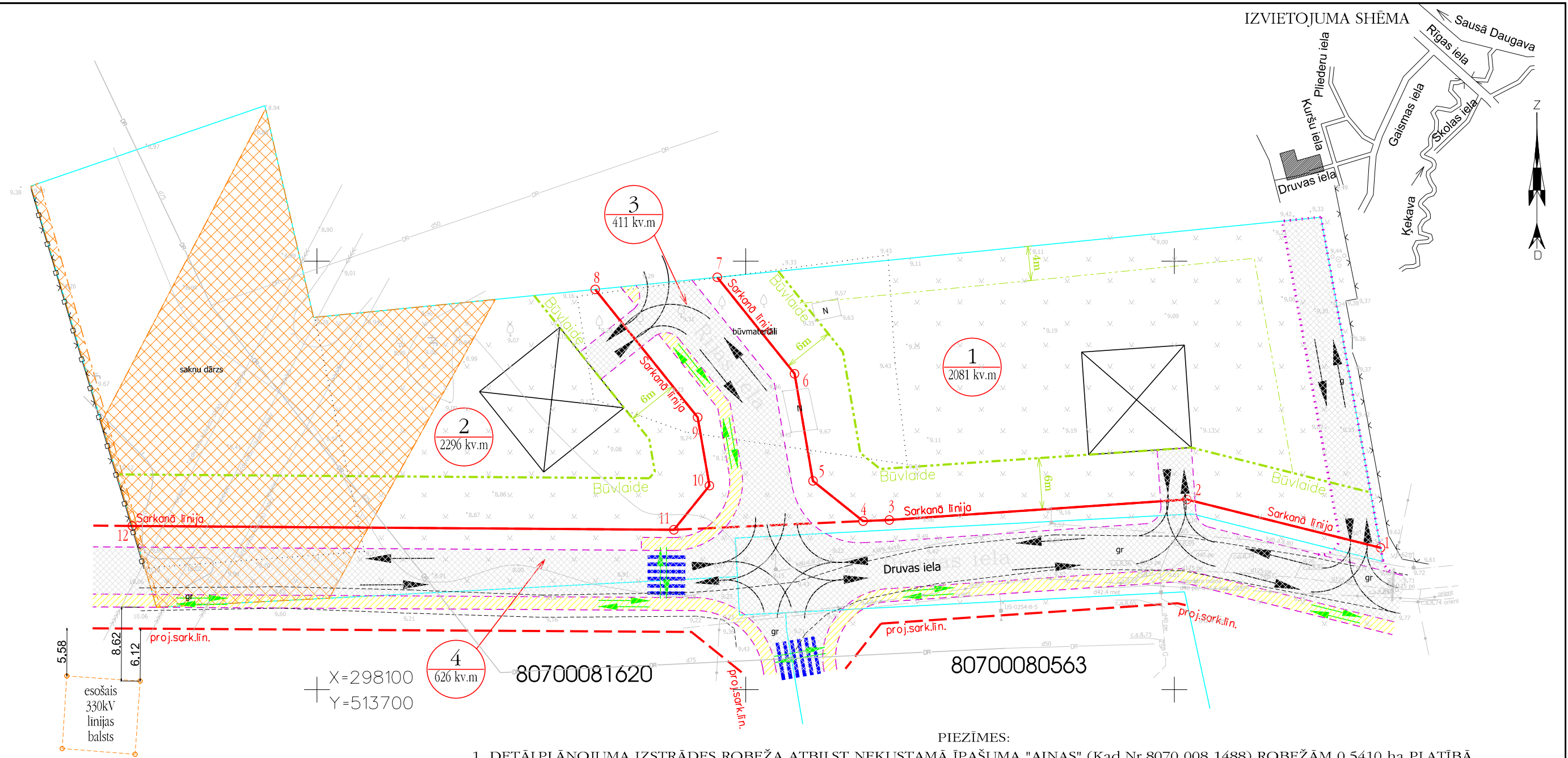
Izstrādātājs:
SIA "G-BERGS"
reģ. Nr. 43603020112
Tel: 26525799; e-pasts: g-bergs@inbox.lv

INŽENIERTEHNISKO KOMUNIKĀCIJU SHĒMA
AR IELAS ŠĶĒRSPROFILIEM
Mērogs 1 : 500

Pasūtītājs:
[Redacted] proj. stad.
DP 5.lapa

Direktors	J.Grandsbergs
Proj. vad.	J.Grandsbergs
Projektētājs	K.Priedols

Ķekavas pagasts Ķekavas novads
ĶĒKAVA
"AINAS" (kad.Nr. 8070 008 1488)
Zemes ierīkotāja Sertifikāts - Sērija BA Nr.74,
izdots 15.11.2010. derīgs līdz 14.11.2020.



PIEZĪMES:
 1. DETĀLPLĀNOJUMA IZSTRĀDES ROBEŽA ATBILST NEKUSTAMĀ ĪPAŠUMA "AINAS" (Kad.Nr.8070 008 1488) ROBEŽĀM 0.5410 ha PLATĪBĀ.
 2. PLĀNOTĀS APBŪVES UN PIEBRAUKTUŅU IZVIETOJUMS VAR TIKT MAINĪTS IZSTRĀDĀJOT KATRA ATSEVIŠKĀ APBŪVES GABALA ĢENPLĀNU.

APZĪMĒJUMI

- esoša zemes gabala robeža
- - - projektēto zemes gabalu robeža
- projektētā sarkanā līnija, lūzumpunktu Nr.
- · - · - būvlaide
- - - - - apbūves līnija
- - - - - ielas, trotuāra mala
- ⇄ autotransporta kustības virziens
- ⇄ plānotā gājēju plūsma
- 1 plānotās parces numurs
- 2081 kv.m parces platība
- plānotā apbūve (izvietojums rekomendējošs)
- ielas brauktuve
- gājēju ietve / velosceļš
- elektrolinijas aizsargjosla

Izstrādātajam projektam PIEKRĪTU

Izstrādātājs: SIA "G-BERGS" reģ. Nr.43603020112 Tel: 26525799; e-pasts: g-bergs@inbox.lv		SATIKSMES INFRASTRUKTŪRAS IZVIETOJUMS AR PLĀNOTO TRANSPORTA UN GĀJĒJU PLŪSMU Mērogs 1 : 500	
Direktors	J.Grandsbergs	Pasūtītājs: [Redacted]	proj. stad. DP
Proj. vad.	J.Grandsbergs	6.lapa	
Projektētājs	K.Priedols	Ķekavas pagasts Ķekavas novads "AINAS" (kad.Nr. 8070 008 1488) Zemes ierīkotāja Sertifikāts - Sērija BA Nr.74, izdots 15.11.2010. derīgs līdz 14.11.2020.	